

Gemeinde Engstingen

Lärmaktionsplanung nach EU-Umgebungslärmrichtlinie













Lärmkartierung / Lärmaktionsplan
Runde 4 (2022/2024)
Straßenverkehrslärm 24 Stunden - Lden

BESTANDSSITUATION Ausschnitt B 312 Süd

Berechnungsverfahren nach BUB 2021
Gebäudelärmkarte 4 m ü. GOK

Plan 4.1

Zeichenerklärung

-  Straße
-  Ortstafel
-  Kataster
- Gebäude**
 -  Gebäude
- Art der baulichen Nutzung**
 -  Wohnbauflächen
 -  gemischte Bauflächen
 -  gewerbliche Bauflächen
 -  Sonderbauflächen
- Beurteilungspegel Lden
dB(A)**
 -  ≥ 70
 -  ≥ 67
 -  ≥ 65
 -  < 65

Maßstab
0 40 80 120 160 m

Gebäudelärmkarte Nr. 110



Gemeinde Engstingen

Lärmaktionsplanung nach EU-Umgebungslärmrichtlinie









Lärmkartierung / Lärmaktionsplan
Runde 4 (2022/2024)
Straßenverkehrslärm Nacht - Ln

BESTANDSSITUATION
Ausschnitt B 312 Süd





Berechnungsverfahren nach BUB 2021
Gebäudelärmkarte 4 m ü. GOK

Plan 4.2

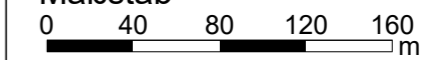
Zeichenerklärung

-  Straße
-  Ortstafel
-  Kataster
- Gebäude**
 -  Gebäude
- Art der baulichen Nutzung**
 -  Wohnbauflächen
 -  gemischte Bauflächen
 -  gewerbliche Bauflächen
 -  Sonderbauflächen

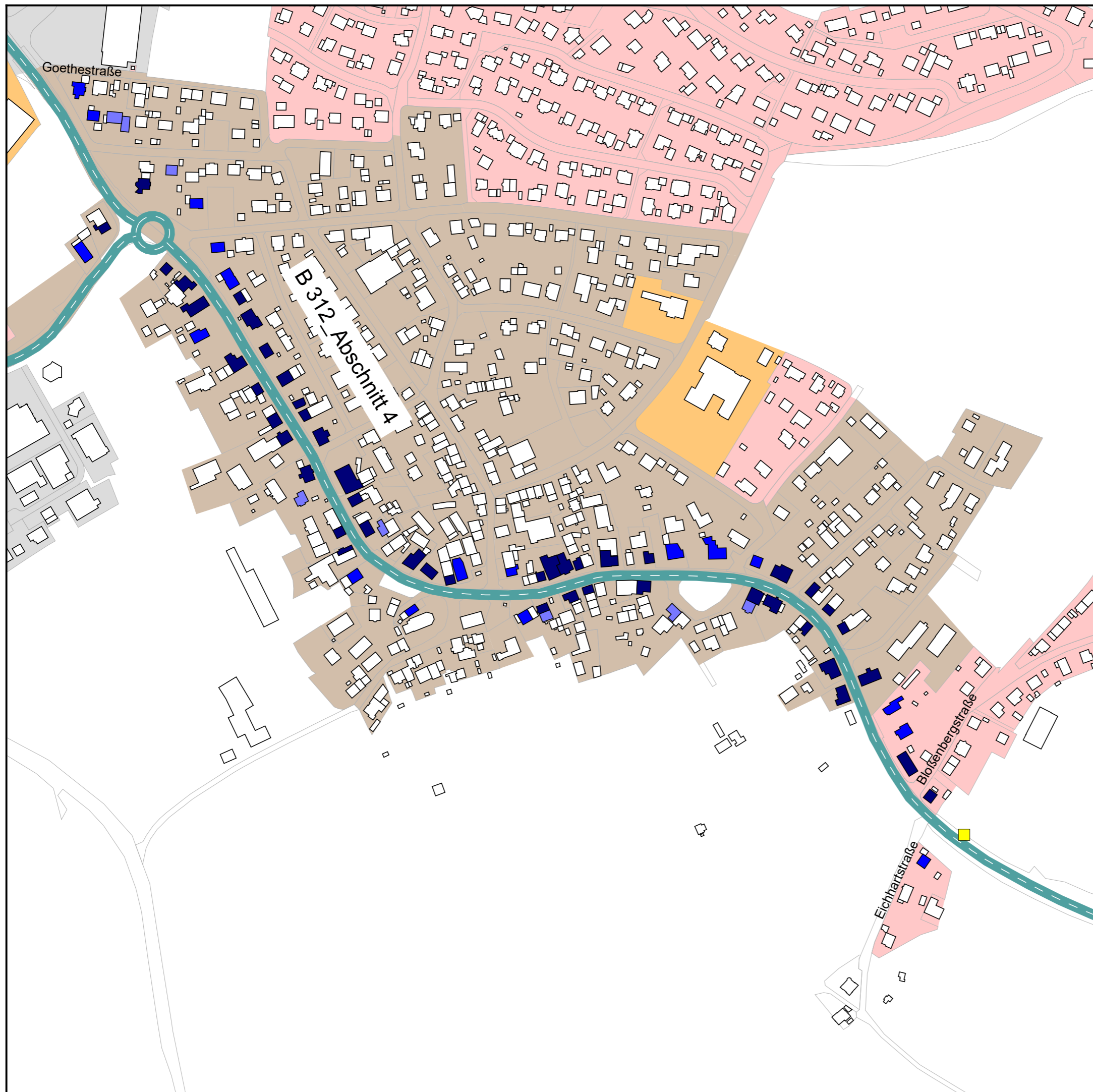
Beurteilungspegel Ln dB(A)

-  ≥ 60
-  ≥ 57
-  ≥ 55
-  < 55

Maßstab



Gebäudelärmkarte Nr. 110



Gemeinde Engstingen
Lärmaktionsplanung nach EU-Umgebungslärmrichtlinie
Lärmkartierung / Lärmaktionsplan
Runde 4 (2022/2024)
Ausschnitt B 312 Süd / Bestandssituation

Name 1	HFront 2	SW 3	Nutz. 4	Lärmsanierung (Auslösewerte)		Lärmkartierung 2022		Überschreitung	
				Tag 5	Nacht 6	Tag 7	Nacht 8	Tag 9	Nacht 10
Ausschnitt B 312 Süd									
Anzahl der Gebäude mit Überschreitung der Auslösewerte:59,0				max. Pegelüberschreitung (Tag/Nacht):4,1/ 7,1					
Bernlocher Straße 3	S	EG	MI	66	56	67,3	60,3	1,3	4,3
Bernlocher Straße 4	NW	EG	MI	66	56	65,5	58,5	-	2,5
Bernlocher Straße 5	SO	EG	MI	66	56	67,5	60,5	1,5	4,5
Bernlocher Straße 6	N	EG	MI	66	56	67,4	60,4	1,4	4,4
Bernlocher Straße 7	SO	EG	MI	66	56	67,3	60,2	1,3	4,2
Bernlocher Straße 9	S	EG	MI	66	56	67,1	60,1	1,1	4,1
Bernlocher Straße 11	S	EG	MI	66	56	68,2	61,2	2,2	5,2
Bernlocher Straße 14	N	EG	MI	66	56	69,3	62,3	3,3	6,3
Bernlocher Straße 15	S	EG	MI	66	56	67,3	60,3	1,3	4,3
Bernlocher Straße 16	N	EG	MI	66	56	69,6	62,5	3,6	6,5
Bernlocher Straße 17	S	EG	MI	66	56	65,6	58,5	-	2,5
Bernlocher Straße 20	N	EG	MI	66	56	69,9	62,8	3,9	6,8
Bernlocher Straße 23	S	EG	MI	66	56	64,9	57,9	-	1,9
Bernlocher Straße 24	NO	EG	MI	66	56	69,5	62,4	3,5	6,4
Bernlocher Straße 25	S	EG	MI	66	56	65,8	58,7	-	2,7
Bernlocher Straße 26	NO	EG	MI	66	56	68,8	61,8	2,8	5,8
Bernlocher Straße 27	SW	EG	MI	66	56	67,5	60,4	1,5	4,4
Bernlocher Straße 29	SW	EG	MI	66	56	66,6	59,6	0,6	3,6
Bernlocher Straße 30	NO	EG	MI	66	56	69,1	62,0	3,1	6,0
Bernlocher Straße 31	SW	EG	MI	66	56	67,1	60,0	1,1	4,0
Bernlocher Straße 33	SW	EG	MI	66	56	66,9	59,9	0,9	3,9
Bernlocher Straße 34	NO	EG	MI	66	56	69,4	62,3	3,4	6,3
Bernlocher Straße 36	O	EG	MI	66	56	69,2	62,2	3,2	6,2
Bernlocher Straße 37	W	EG	MI	66	56	69,3	62,3	3,3	6,3
Bernlocher Straße 41	SW	EG	WA	64	54	65,3	58,3	1,3	4,3
Bernlocher Straße 43	SW	EG	WA	64	54	64,5	57,6	0,5	3,6
Bernlocher Straße 45	SW	EG	WA	64	54	67,3	60,3	3,3	6,3

Gemeinde Engstingen
Lärmaktionsplanung nach EU-Umgebungslärmrichtlinie
Lärmkartierung / Lärmaktionsplan
Runde 4 (2022/2024)
Ausschnitt B 312 Süd / Bestandssituation

Name 1	HFront 2	SW 3	Nutz. 4	Lärmsanierung (Auslöswerte)		Lärmkartierung 2022		Überschreitung	
				Tag 5	Nacht 6	Tag 7	Nacht 8	Tag 9	Nacht 10
				[dB(A)]		[dB(A)]		[dB(A)]	
Bloßenbergstraße 2	SW	EG	WA	64	54	67,9	60,9	3,9	6,9
Eichhartstraße 3	NO	EG	WA	64	54	65,3	58,3	1,3	4,3
Gartenstraße 2	W	EG	MI	66	56	65,0	58,0	-	2,0
Kirchgässle 1	NO	EG	MI	66	56	64,1	57,1	-	1,1
Reutlinger Straße 2	S	EG	MI	66	56	65,6	58,5	-	2,5
Reutlinger Straße 4	S	EG	MI	66	56	68,1	61,1	2,1	5,1
Reutlinger Straße 6	SW	EG	MI	66	56	67,0	59,9	1,0	3,9
Reutlinger Straße 10	SW	EG	MI	66	56	66,3	59,3	0,3	3,3
Reutlinger Straße 11	NO	EG	MI	66	56	64,3	57,3	-	1,3
Reutlinger Straße 15	NO	EG	MI	66	56	69,0	62,0	3,0	6,0
Reutlinger Straße 19	NO	EG	MI	66	56	70,1	63,1	4,1	7,1
Reutlinger Straße 20	SW	EG	MI	66	56	68,1	61,1	2,1	5,1
Reutlinger Straße 22	SW	EG	MI	66	56	67,1	60,1	1,1	4,1
Reutlinger Straße 24	SW	EG	MI	66	56	66,8	59,8	0,8	3,8
Reutlinger Straße 25	O	EG	MI	66	56	69,5	62,5	3,5	6,5
Reutlinger Straße 28	SW	EG	MI	66	56	67,3	60,3	1,3	4,3
Reutlinger Straße 29	NO	EG	MI	66	56	68,7	61,7	2,7	5,7
Reutlinger Straße 30	SW	EG	MI	66	56	67,7	60,6	1,7	4,6
Reutlinger Straße 31	NO	EG	MI	66	56	68,8	61,7	2,8	5,7
Reutlinger Straße 32	SW	EG	MI	66	56	67,8	60,7	1,8	4,7
Reutlinger Straße 35	NO	EG	MI	66	56	69,0	62,0	3,0	6,0
Reutlinger Straße 36	SW	EG	MI	66	56	67,6	60,6	1,6	4,6
Reutlinger Straße 39	NO	EG	MI	66	56	69,1	62,0	3,1	6,0
Reutlinger Straße 40	SW	EG	MI	66	56	67,2	60,2	1,2	4,2
Reutlinger Straße 43	NO	EG	MI	66	56	63,7	56,6	-	0,6
Reutlinger Straße 44	SW	EG	MI	66	56	66,6	59,6	0,6	3,6
Reutlinger Straße 45	NO	EG	MI	66	56	69,3	62,2	3,3	6,2
Reutlinger Straße 46	SW	EG	MI	66	56	66,1	59,1	0,1	3,1
Reutlinger Straße 47	NO	EG	MI	66	56	70,0	63,0	4,0	7,0
Reutlinger Straße 48	SW	EG	MI	66	56	66,1	59,0	0,1	3,0
Reutlinger Straße 49	NO	EG	MI	66	56	69,0	62,0	3,0	6,0

Gemeinde Engstingen
Lärmaktionsplanung nach EU-Umgebungslärmrichtlinie
Lärmkartierung / Lärmaktionsplan
Runde 4 (2022/2024)
Ausschnitt B 312 Süd / Bestandssituation

Name	HFront	SW	Nutz.	Lärmsanierung (Auslösewerte)		Lärmkartierung 2022		Überschreitung	
				Tag [dB(A)]	Nacht [dB(A)]	Tag [dB(A)]	Nacht [dB(A)]	Tag [dB(A)]	Nacht [dB(A)]
1	2	3	4	5	6	7	8	9	10
Schwefelstraße 2	S	EG	MI	66	56	64,5	57,5	-	1,5