

Gemeinde Engstingen

Lärmaktionsplanung nach EU-Umgebungslärmrichtlinie













Lärmkartierung / Lärmaktionsplan
Runde 4 (2022/2024)
Straßenverkehrslärm 24 Stunden - Lden

BESTANDSSITUATION
Ausschnitt Lange Str./Kleingstinger Str.

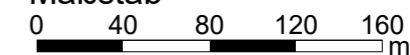
Berechnungsverfahren nach BUB 2021
Gebäudelärmkarte 4 m ü. GOK

Plan 7.1

Zeichenerklärung

-  Straße
-  Ortstafel
-  Kataster
- Gebäude**
 -  Gebäude
- Art der baulichen Nutzung**
 -  Wohnbauflächen
 -  gemischte Bauflächen
 -  gewerbliche Bauflächen
 -  Sonderbauflächen
- Beurteilungspegel Lden
dB(A)**
 -  ≥ 70
 -  ≥ 67
 -  ≥ 65
 -  < 65

Maßstab



Gebäudelärmkarte Nr. 110



Gemeinde Engstingen

Lärmaktionsplanung nach EU-Umgebungslärmrichtlinie









Lärmkartierung / Lärmaktionsplan
Runde 4 (2022/2024)
Straßenverkehrslärm Nacht - Ln

BESTANDSSITUATION
Ausschnitt Lange Str./Kleingstinger Str.





Berechnungsverfahren nach BUB 2021
Gebäudelärmkarte 4 m ü. GOK

Plan 7.2


Zeichenerklärung

-  Straße
-  Ortstafel
-  Kataster
- Gebäude**
 -  Gebäude
- Art der baulichen Nutzung**
 -  Wohnbauflächen
 -  gemischte Bauflächen
 -  gewerbliche Bauflächen
 -  Sonderbauflächen

Beurteilungspegel Ln dB(A)

-  ≥ 60
-  ≥ 57
-  ≥ 55
-  < 55

Maßstab



Gebäudelärmkarte Nr. 110



Gemeinde Engstingen
Lärmaktionsplanung nach EU-Umgebungslärmrichtlinie
Lärmkartierung / Lärmaktionsplan
Runde 4 (2022/2024)
Ausschnitt Lange Str./Kleingstinger Str. / Bestandssituation

Name	HFront	SW	Nutz.	Lärmsanierung (Auslösewerte)		Lärmkartierung 2022		Überschreitung	
				Tag	Nacht	Tag	Nacht	Tag	Nacht
1	2	3	4	5	6	7	8	9	10
Ausschnitt Lange Str./Kleingstinger Str.									
Anzahl der Gebäude mit Überschreitung der Auslösewerte:12,0				max. Pegelüberschreitung (Tag/Nacht):1,1/ 4,0					
Kleingstinger Straße 1	S	EG	MI	66	56	65,8	58,8	-	2,8
Kleingstinger Straße 2/1	N	EG	MI	66	56	67,1	60,0	1,1	4,0
Kleingstinger Straße 3	S	EG	MI	66	56	65,8	58,7	-	2,7
Kleingstinger Straße 3/2	S	EG	MI	66	56	65,4	58,3	-	2,3
Kleingstinger Straße 4	NO	EG	WA	64	54	62,0	55,1	-	1,1
Kleingstinger Straße 5	S	EG	MI	66	56	64,5	57,4	-	1,4
Kleingstinger Straße 7	S	EG	MI	66	56	65,0	57,9	-	1,9
Kleingstinger Straße 8	NO	EG	WA	64	54	61,9	54,9	-	0,9
Kleingstinger Straße 31	SO	EG	MI	66	56	65,0	58,0	-	2,0
Lange Straße 14	NW	EG	MI	66	56	64,2	57,6	-	1,6
Lange Straße 16	W	EG	MI	66	56	63,4	57,1	-	1,1
Lange Straße 20	N	EG	MI	66	56	62,3	56,2	-	0,2