

# Gemeinde Engstingen

## Lärmaktionsplanung nach EU-Umgebungslärmrichtlinie









Lärmkartierung / Lärmaktionsplan  
Runde 4 (2022/2024)  
Straßenverkehrslärm 24 Stunden - Lden

### BESTANDSSITUATION Ausschnitt B 312 Nord




Berechnungsverfahren nach BUB 2021  
Gebäudelärmkarte 4 m ü. GOK

### Plan 3.1


#### Zeichenerklärung

-  Straße
-  Ortstafel
-  Kataster
- Gebäude**
  -  Gebäude
- Art der baulichen Nutzung**
  -  Wohnbauflächen
  -  gemischte Bauflächen
  -  gewerbliche Bauflächen
  -  Sonderbauflächen

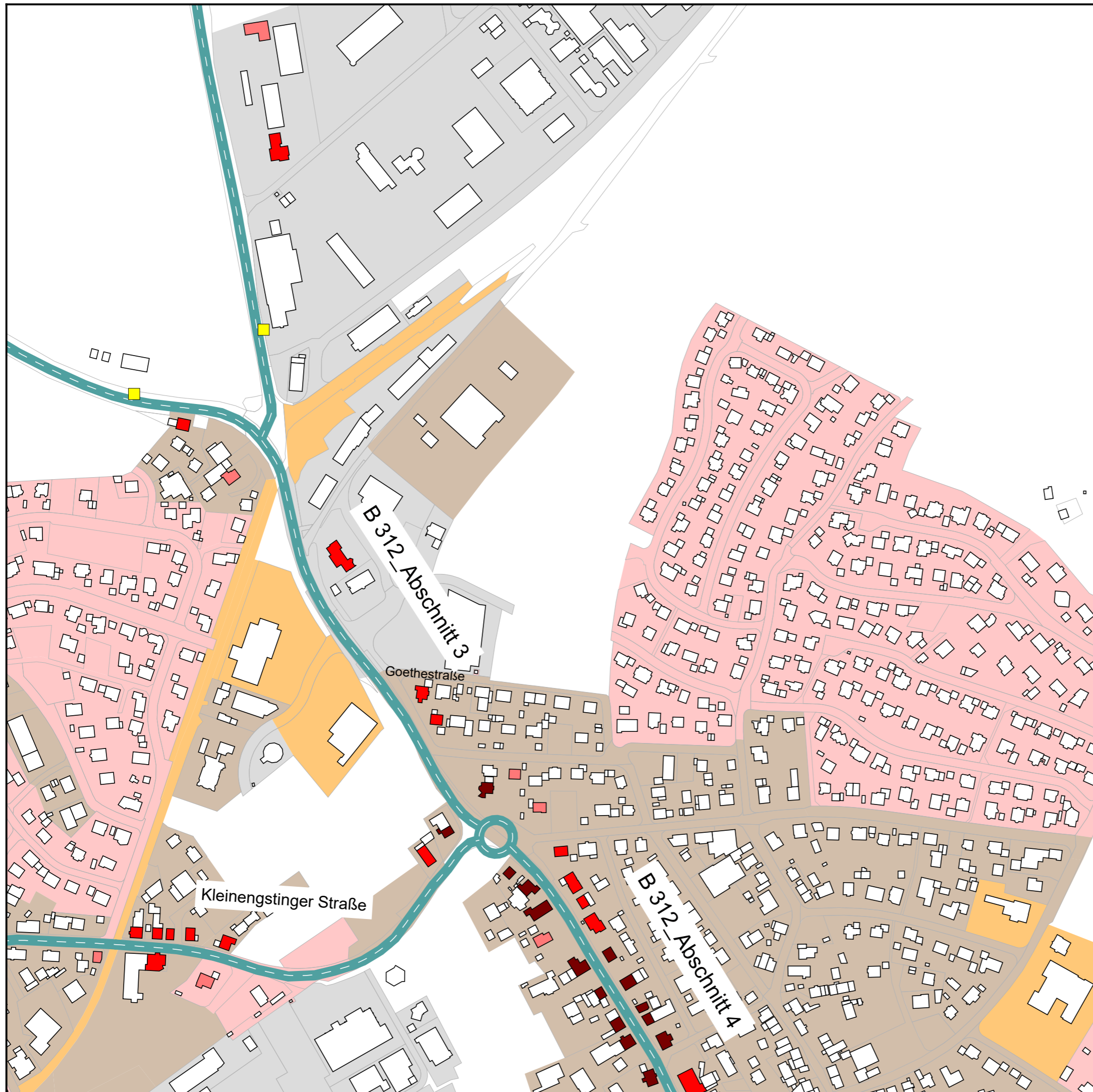
#### Beurteilungspegel Lden dB(A)

-   $\geq 70$
-   $\geq 67$
-   $\geq 65$
-   $< 65$

#### Maßstab



Gebäudelärmkarte Nr. 110



# Gemeinde Engstingen

## Lärmaktionsplanung nach EU-Umgebungslärmrichtlinie









Lärmkartierung / Lärmaktionsplan  
Runde 4 (2022/2024)  
Straßenverkehrslärm Nacht - Ln

### BESTANDSSITUATION Ausschnitt B 312 Nord





Berechnungsverfahren nach BUB 2021  
Gebäudelärmkarte 4 m ü. GOK

### Plan 3.2

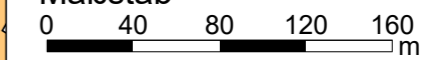
#### Zeichenerklärung

-  Straße
-  Ortstafel
-  Kataster
- Gebäude**
  -  Gebäude
- Art der baulichen Nutzung**
  -  Wohnbauflächen
  -  gemischte Bauflächen
  -  gewerbliche Bauflächen
  -  Sonderbauflächen

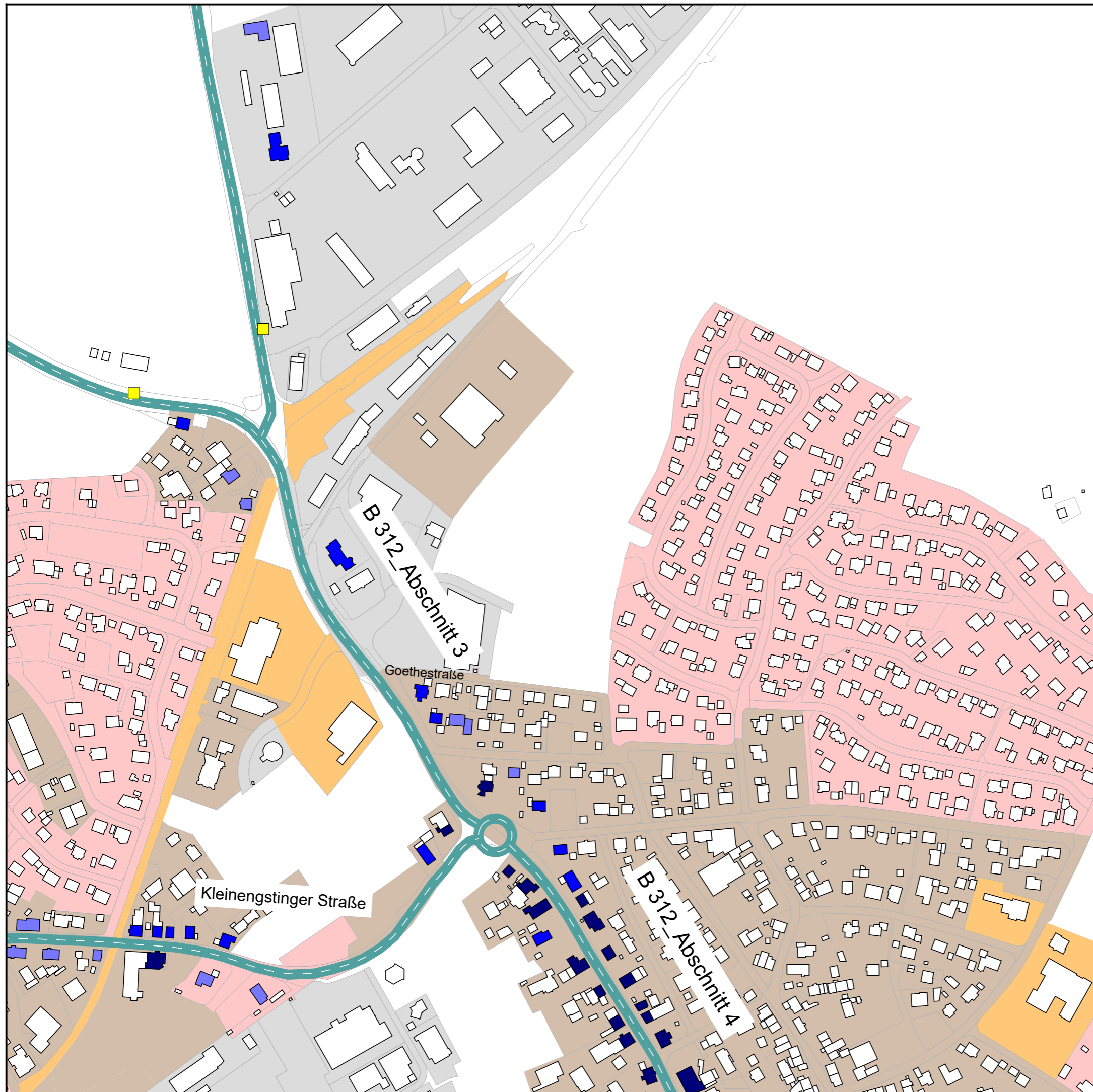
#### Beurteilungspegel Ln dB(A)

-   $\geq 60$
-   $\geq 57$
-   $\geq 55$
-   $< 55$

#### Maßstab



Gebäudelärmkarte Nr. 110



**Gemeinde Engstingen**  
**Lärmaktionsplanung nach EU-Umgebungslärmrichtlinie**  
**Lärmkartierung / Lärmaktionsplan**  
**Runde 4 (2022/2024)**  
**Ausschnitt B 312 Nord / Bestandssituation**

| Name   | HFront | SW | Nutz. | Lärmsanierung (Auslösewerte)                  |       | Lärmkartierung 2022 |       | Überschreitung |       |
|--|--------|----|-------|---|-------|---------------------|-------|----------------|-------|
|  |        |    |       | Tag   | Nacht | Tag                 | Nacht | Tag            | Nacht |
| 1  | 2      | 3  | 4     | 5   | 6     | 7                   | 8     | 9              | 10    |
| [dB(A)]  |        |    |       |   |       |                     |       |                |       |
| <b>Ausschnitt B 312 Nord</b>                               |        |    |       |   |       |                     |       |                |       |
| Anzahl der Gebäude mit Überschreitung der Auslösewerte:6,0 |        |    |       | max. Pegelüberschreitung (Tag/Nacht):2,5/ 5,5 |       |                     |       |                |       |
| Am Bahnhof 3   | N      | EG | MI    | 66  | 56    | 65,6                | 58,4  | -              | 2,4   |
| Gartenstraße 3   | W      | EG | MI    | 66  | 56    | 63,7                | 56,9  | -              | 0,9   |
| Goethestraße 2   | W      | EG | MI    | 66  | 56    | 65,5                | 58,6  | -              | 2,6   |
| Reutlinger Straße 53                                       | NO     | EG | MI    | 66  | 56    | 68,5                | 61,5  | 2,5            | 5,5   |
| Schillerstraße 1   | W      | EG | MI    | 66  | 56    | 64,9                | 58,0  | -              | 2,0   |
| Schillerstraße 4/1   | SW     | EG | MI    | 66  | 56    | 67,7                | 60,7  | 1,7            | 4,7   |